

Red de Árboles  
Trabajamos para conservar



**INFORME  
ANUAL  
2017**





La Fundación Red De Árboles es una Organización Sin Ánimo de Lucro que se ha encargado de sembrar más de 25.000 mil árboles nativos desde el año 2014, en zonas de donde el impacto del humano ha dejado huella y una gran deforestación a su paso, también ha reforestado en zonas donde hubo incendios forestales.

Nuestra misión es reforestar todas aquellas zonas afectadas por riesgos naturales o actividades humanas que han transformado el paisaje.

Estamos convencidos de la importancia de preservar y recuperar dichos espacios naturales mediante la siembra de árboles, conservando las características del medio y mejorando las posibilidades de vida y agua.

Producción de Red De Árboles  
Escrito y editado por Natalia León y Mayra Hernández.  
[administracion@reddearboles.org](mailto:administracion@reddearboles.org)  
Edición Libia Rincón

Publicado en abril del 2018 por Fundación Red De Árboles. Bogotá, Colombia.

Cualquier reproducción total o parcial debe citar el título y propietario de los derechos de reproducción.





Sembrando vida





# NUESTRA HISTORIA

*Desde pequeños, los hermanos Andrés y Alexander Flórez mostraron gran interés por el cuidado de la naturaleza, por esto alternaron sus estudios con diferentes voluntariados que promovían la recuperación de los ecosistemas.*



*En el año 2014, tras una conversación entre hermanos, nace la iniciativa de crear una fundación que tenga como fin sembrar árboles en las zonas afectadas por las actividades industriales y por desastres naturales. Entonces, con el apoyo de la empresa Grupo NW S.A.S., nace la Fundación sin ánimo de lucro llamada Red de Árboles.*

*La fundación ha sembrado más de 25.000 árboles nativos en diferentes lugares de Colombia, como Medellín, Cali, Mosquera, Cota y Bogotá. Gracias a las empresas y personas naturales que han hecho posible realizar esta contribución a nuestros ecosistemas.*

*¡Este tan sólo es el inicio!*

*Esperamos poder apoyar la recuperación de muchos más lugares de nuestro país.*



*Para el 2017 llevamos aproximadamente*

**22.000**

**árboles sembrados.**



# SERRANÍA EL MAJUY EN PROCESO DE REFORESTACIÓN

La Serranía El Majuy se encuentra en el municipio de Cota, Cundinamarca, tiene una altura que va de los 2.600 msnm a los 3.050 msnm.

Es un ecosistema de gran valor ambiental, que presta importantes funciones ecológicas como la capacidad para interceptar, almacenar agua, regular los flujos hídricos superficiales y subterráneos, albergar flora y fauna nativa y prestar servicios ambientales como ecoturismo, paisaje, y servir como un escenario de laboratorio e interés científico (Alcaldía de Cota, 2014).

También es de gran importancia cultural ya que cuenta con un resguardo indígena, descendientes de los Muisca (PMA, 2013).

En esta zona de El Majuy la Fundación Red De Árboles ha realizado un proceso de reforestación desde hace más de 3 años.

Serranía El Majuy



FUENTE: Imagen satelital (IGAC, 2018)



# OBJETIVO SOCIAL

La Fundación Red de Árboles tiene como objetivo reforestar todas aquellas zonas afectadas por riesgos naturales o por el hombre.

Estamos convencidos de la importancia de preservar y recuperar dichos espacios naturales mediante la siembra de árboles nativos, preservando las características del medio y teniendo en cuenta el cumplimiento de las técnicas apropiadas para la conservación y a su vez el sostenimiento de las especies endémicas.



Vista desde la Serranía El Majuy

¡ESPERAMOS CONTRIBUIR  
CON LA PRESERVACIÓN DE LA  
NATURALEZA!

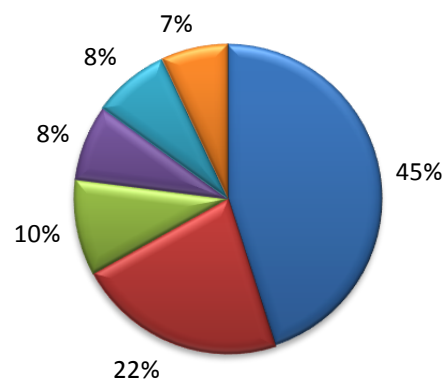


# DEFORESTACIÓN Y RIESGOS NATURALES

- La deforestación aumentó un 44% respecto al 2016. Es decir, perdimos 178.597 hectáreas de bosque.
- Departamentos con mayor porcentaje de deforestación:  
Caquetá, Chocó, Meta, Antioquia, Norte de Santander, Guaviare y Putumayo.
- Existen 6 áreas protegidas con un nivel crítico por sus niveles de deforestación:  
Catatumbo – Bari, Sierra de La Macarena, Tinigua, Paramillo, La Paya y Puinawai.
- Las principales causas del descalabro forestal obedecen al  
Acaparamiento de tierras (45%)  
Cultivos ilícitos (22%)  
Infraestructura (10%)  
Incendios forestales (8%)  
Ganadería extensiva (8%) y minería (7%).

## Causas de deforestación en Colombia

- Acaparamiento de tierras
- Cultivos ilícitos
- Infraestructura
- Incendios forestales
- Ganadería extensiva
- Minería



FUENTE:(Semana, 2017)



## SIEMBRAS DEL 2017



Serranía El Majuy, Cota, Cundinamarca



Humedal Laguna La Herrera, Mosquera, Cundinamarca





Reserva Thomas Van Der Hammen, Cundinamarca



Quebrada la Salitrosa, Suba, Bogotá.



# NUESTROS PROGRAMAS



## Siembras Empresariales:

Actividad diseñada para que el personal de la empresa le dedique un día a la conservación del medio ambiente. Se realiza siembra de árboles y caminatas de sensibilización.



## Donaciones Online:

Las empresas o personas naturales realizan una donación de dinero que será usado para sembrar árboles con nuestro grupo de voluntarios.



## Siembra en conmemoración de algo o alguien:

La siembra de un árbol nativo se puede realizar en conmemoración de un acontecimiento especial, como un nacimiento o



## Siembras voluntarias:

Personas interesadas en la conservación y protección del medio ambiente. Ellos son nuestros fieles acompañantes durante las actividades programadas.



### Convenios empresariales:

Algunas empresas donan a nuestra fundación un porcentaje de sus ingresos, esto con el fin de ayudarnos a sembrar más árboles.



### Caminatas ecológicas:

Se realizan en distintos humedales de la ciudad de Bogotá D.C., de esta manera las personas logran entender la función e importancia de estos ecosistemas.



Descendiendo El Majuy.





# ¡NIÑOS SEMBRANDO UN MEJOR FUTURO!









# SIEMBRAS EMPRESARIALES

## 2017





Durante el año 2017 tuvimos un total de 26 siembras empresariales, aquí les contamos un poco sobre cada una de ellas:



### Uber Colombia





-  Voluntarios Fundación Red de Árboles
-  500 árboles nativos
-  Serranía El Majuy, Cota, Cundinamarca
-  Febrero 7 de 2017

### Direktio S.A.S.





-  5 personas de la empresa
-  5 árboles nativos
-  Serranía El Majuy, Cota, Cundinamarca
-  Abril 11 de 2017



### Cámara de Riesgo Central de Contraparte

-  Voluntarios Fundación Red de Árboles
-  25 árboles nativos
-  Serranía El Majuy, Cota, Cundinamarca
-  Abril 25 de 2017

### Geodis Wilson Colombia Ltda





-  10 personas de la empresa
-  10 árboles nativos
-  Serranía El Majuy, Cota, Cundinamarca
-  Mayo 3 de 2017











## Environmental Resources Management





-  Voluntarios de la Fundación Red de Árboles
-  41 árboles nativos
-  Serranía El Majuy, Cota, Cundinamarca
-  Junio 2 de 2017

## Salud Total EPS S.A.





-  10
-  30 árboles nativos
-  Serranía El Majuy, Cota, Cundinamarca
-  Junio 13 de 2017



## Colombie Decouverte S.A.S.

-  3
-  6 árboles nativos
-  Serranía El Majuy, Cota, Cundinamarca
-  Junio 23 de 2017

## JOYCO S.A.S.

-  40 personas de la empresa
-  80 árboles nativos
-  Serranía El Majuy, Cota, Cundinamarca
-  Julio 15 de 2017





### Cattleya Group S.A.S.

- Voluntarios de la Fundación Red de Árboles
- 30 árboles nativos
- Serranía El Majuy, Cota, Cundinamarca
- Julio 18 de 2017

### Aero República

- 25 personas de la empresa
- 25 árboles nativos
- Serranía El Majuy, Cota, Cundinamarca
- Agosto 4 de 2017



### DVA Colombia

- 20 personas de la empresa
- 31 árboles nativos
- Serranía El Majuy, Cota, Cundinamarca
- Septiembre 9 de 2017

### Cattleya Group S.A.S.

- Voluntarios de la Fundación Red de Árboles
- 30 árboles nativos
- Serranía El Majuy, Cota, Cundinamarca
- Septiembre 6 de 2017







### WJ Rescate



50 personas de la empresa



84 árboles nativos



Serranía El Majuy, Cota, Cundinamarca



Septiembre 21 de 2017

### Teleperformance



35 personas de la empresa



60 árboles nativos



Serranía El Majuy, Cota, Cundinamarca



Septiembre 23 de 2017



### ABC GOTUPLAS S.A.S.



Voluntarios de la Fundación Red de Árboles



2 árboles nativos



Serranía El Majuy, Cota, Cundinamarca



Septiembre 28 de 2017

### Cargo Trading



20 personas de la empresa



23 árboles nativos



Serranía El Majuy, Cota, Cundinamarca







Septiembre 30 de 2017









### Servicios Alimenticios Aldimark





-  71 personas de la empresa
-  71 árboles nativos
-  Serranía El Majuy, Cota, Cundinamarca
-  Octubre 3 de 2017



### Cadena Comercial OXXO Colombia S.A.S





-  200 personas de la empresa
-  200 árboles nativos
-  Serranía El Majuy, Cota, Cundinamarca
-  Octubre 10 de 2017

### Luma Emprendimiento





-  Voluntarios de la Fundación Red de Árboles
-  1 árboles nativos
-  Serranía El Majuy, Cota, Cundinamarca
-  Octubre 26 de 2017



### ISP Colombia

-  12 personas de la empresa
-  38 árboles nativos
-  Serranía El Majuy, Cota, Cundinamarca
-  Noviembre 7 de 2017

### Vigilancia y Seguridad Celtas Ltda.

-  Voluntarios de la Fundación Red de Árboles
-  2 árboles nativos
-  Serranía El Majuy, Cota, Cundinamarca
-  Noviembre 14 de 2017







### Multimodal Logística De Carga Ltda



10 personas de la empresa



32 árboles nativos



Serranía El Majuy, Cota, Cundinamarca



Noviembre 23 de 2017

### Larkin Ltda.



28 personas de la empresa



80 árboles nativos



Serranía El Majuy, Cota, Cundinamarca



Noviembre 25 de 2017



### KPORT S.A.S



18 personas de la empresa



20 árboles nativos



Serranía El Majuy, Cota, Cundinamarca



Diciembre 13 de 2017

### Mastin Seguridad LTDA



46 personas de la empresa



100 árboles nativos



Serranía El Majuy, Cota, Cundinamarca



Diciembre 16 de 2017





# EMPRESAS QUE NOS APOYAN

A continuación se puede observar algunas de las empresas que nos apoyan

EMPRESAS QUE NOS APOYAN	
<p><b>LARKIN LTDA.</b></p> 	<p><b>DIREKTIO SAS</b></p> 
<p><b>UBER COLOMBIA S.A.S</b></p> 	<p><b>CAMARA DE RIESGO CENTRAL DE CONTRAPARTE</b></p>  <p><b>CÁMARA DE RIESGO</b> CENTRAL DE CONTRAPARTE DE COLOMBIA</p>
<p><b>GEODIS WILSON COLOMBIA LTDA</b></p> 	<p><b>ENVIROMENTAL RESOURCES MANAGEMENT COLOMBIA LTDA</b></p> 
<p><b>SALUD TOTAL EPS SA</b></p> 	<p><b>COLOMBIE DECOUVERTE SAS</b></p> 
<p><b>JOYCO SAS</b></p> 	<p><b>CATTLEYA GROUP SAS</b></p> 
<p><b>AERO REPUBLICA</b></p> 	<p><b>DVA Colombia</b></p> 



EMPRESAS QUE NOS APOYAN	
<p><b>WJ RESCATE</b></p>	<p><b>CARGO TRAINING</b></p>
<p><b>TELEPERFORMANCE</b></p>	<p><b>ABC GOTUPLAS SAS</b></p>
<p><b>SERVICIOS ALIMENTICIOS ALDIMARK</b></p>	<p><b>CADENA COMERCIAL OXXO COLOMBIA S.A.S</b></p>
<p><b>VIGILANCIA Y SEGURIDAD CELTAS LTDA</b></p>	<p><b>MULTIMODAL LOGISTICA DE CARGA LTDA</b></p>
<p><b>KPORT S.A.S</b></p>	<p><b>COLOMBIANA DE TRASPLANTES</b></p>
<p><b>Grupo NW</b></p>	



# AVANCES LOGRADOS EN EL 2017

1. La **Fundación Red de Árboles** llega al municipio de **Chivatá en Boyacá!** Eso se hizo posible gracias al convenio con **Etnia Latina**, el cual tiene como fin reforestar y recuperar las zonas verdes de dicho municipio.
2. Logramos aumentar nuestra red de voluntarios a **1.200 personas!** Esto se logró gracias a la información divulgada en redes sociales y diferentes medios de comunicación digitales.



3. Convenio con **Colombiana de trasplantes!** Por cada trasplante realizado, ellos hacen la donación de un árbol nativo, que será sembrado en los lugares designados por la fundación.







4. Convenio con **Flores en tu Casa!** La empresa donará un árbol por cada arreglo floral vendido.



5. Convenio con **Tricolor Carrera de Montaña**, este convenio permite sembrar un árbol por cada participante inscrito en la carrera.



6. Durante el 2017 implementamos el método de **geo-referenciación** de los árboles sembrados durante nuestras actividades, de esta forma, las empresas podrán saber con certeza la ubicación de ellos.

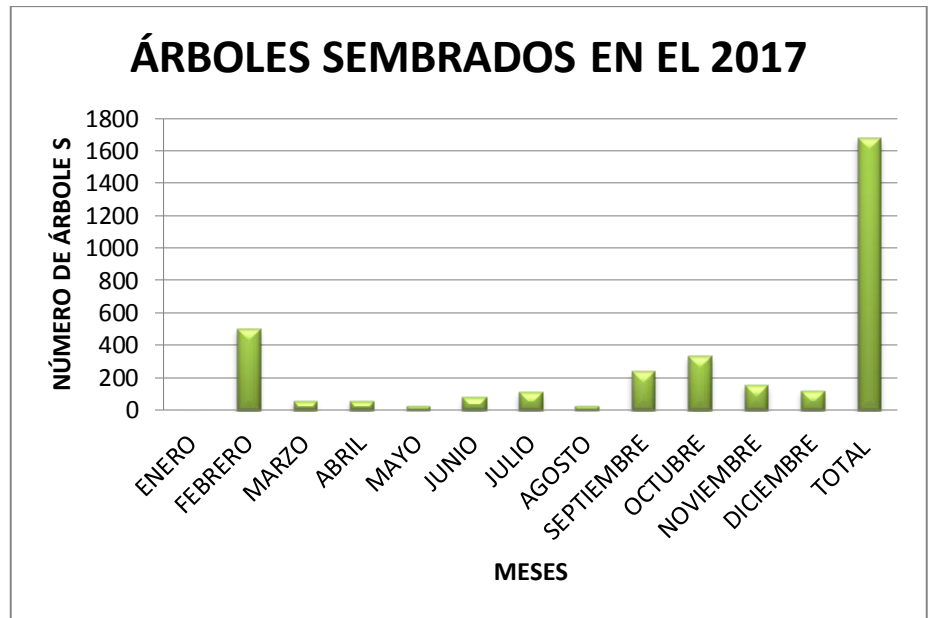


Jornada de siembra en la Serranía El Majuy, ya a 2700 msnm se logran observar algunos frailejones.

# NUESTRA GESTION EN EL 2017

En el año 2017, se sembraron **1.679 árboles nativos** en diferentes municipios del departamento de Cundinamarca, a continuación se podrá observar una tabla con la cantidad de árboles plantados por mes y su correspondiente gráfico de barras.

MES	2017
ENERO	0
FEBRERO	501
MARZO	53
ABRIL	54
MAYO	25
JUNIO	77
JULIO	110
AGOSTO	25
SEPTIEMBRE	233
OCTUBRE	330
NOVIEMBRE	151
DICIEMBRE	120
TOTAL	1679



Serranía El Majuy





# PROYECTOS PLANTEADOS PARA EL 2018



1. Expansión de la Fundación Red de árboles a nuevos territorios, principalmente Cali y Medellín. Esto con el fin de poder sembrar árboles nativos en otros municipios y así difundir nuestro legado.
2. Lograr convenios de siembra en más lugares de Bogotá y municipios aledaños.
3. Diseño del programa de Bonos de Carbono con el fin de incentivar a las grandes organizaciones y recalcar la importancia de la forestación de los ecosistemas colombianos
4. Ejecución de nuevos convenios con empresas interesadas en donar parte de sus ingresos.
5. Estrategia de mercadeo con canales de distribución en nuestras redes sociales, con el fin de aumentar las donaciones recibidas y el número de voluntarios.





# BIBLIOGRAFÍA

1. Semana Sostenible (2017). Las regiones más deforestadas en lo que va del 2017. <http://sostenibilidad.semmana.com/medio-ambiente/articulo/deforestacion-en-colombia-las-regiones-mas-deforestadas-en-2017/37730>
2. Semana Sostenible (2017). Deforestación en Colombia aumentó un 44% entre 2015 y 2016. <http://sostenibilidad.semmana.com/medio-ambiente/articulo/deforestacion-en-colombia-2016-la-perdida-mas-grande-de-los-ultimos-25-anos/38156>
3. Instituto Geográfico Agustín Codazzi, Geoportal, 25 de Abril 2018. Colombia. <http://ssiglwps.igac.gov.co/ssigl2.0/visor/galeria.req?mapaId=58I>